



NIEODKRYTE ZAKĄTKI Gminy Cekcyn



www.CEKCYN.pl

przewodnik turystyczny



Urząd Gminy Cekcyn
 ul. Szkolna 2, 89-511 Cekcyn
 tel. 52 33 47 550, 52 33 47 555
 fax 52 33 47 580
 www.turystyka.cekczyn.pl
 e-mail: gmina@cekczyn.pl

Informacja Turystyczna
 Gminny Ośrodek Kultury
 tel. 52 33 47 576



VEGA Studio Adv. Tomasz Müller
 82-500 Kwidzyn, ul. Grudziądzka 22/3A
 www.grupavega.pl, e-mail: biuro@grupavega.pl

Tekst: Monika Szczęsna
Zdjęcia: Archiwum Urzędu Gminy Cekcyn
Opracowanie graficzne i przygotowanie do druku: Agnieszka Zdaniewicz

Koordynator wydania: Monika Szczęsna, Joanna Müller

Wszelkie prawa zastrzeżone / All rights reserved
 Printed in Poland – Kwidzyn 2014
 Przedruk i powielanie w jakiegokolwiek formie jest zabronione

ISBN 978-83-64531-62-0



Przewodnik po Gminie Cekcyn powstał z myślą o wszystkich turystach, którzy przyjeżdżają zwiedzić ten zakątek Borów Tucholskich po raz pierwszy oraz tych, którzy z sentymentem wracają w ten rejon kolejny raz. Mamy nadzieję, że pomoże on w przybliżeniu najciekawszych miejsc w gminie, jej osobliwości przyrodniczych, ciekawej historii i barwnej borowiackiej kultury. Mamy nadzieję, że lektura zachęci Państwa do dalszych poszukiwań nowych urokliwych zakątków na terenie gminy i spowoduje, że pokochacie to miejsce i zechcecie nas odwiedzić lub do nas wrócić. Serdecznie zapraszamy i do zobaczenia!

Wójt Gminy Cekcyn

Jacek Brygman

Pomocne informacje znajdują się na stronie:
www.turystyka.cekczyn.pl – oficjalnym serwisie turystycznym gminy Cekcyn.



fol. Jezioro Wielkie Cekcyńskie

fol. Amfiteatr w Cekcynie

fol. Replika łodzi jako kącik
wypoczynkowy w Trzebcinach

fol. Jezioro Wielkie Cekcyńskie



CHARAKTERYSTYKA GMINY



Gmina Cekcyn położona jest we wschodniej części powiatu tucholskiego, w województwie kujawsko-pomorskim. Gminę stanowi 14 sołectw: Brzozie, Cekcyn, Iwiec, Krzywogoniec, Ludwichowo, Małe Gacno, Nowy Sumin, Ostrowo, Trzebciny, Wielkie Budziska, Wysoka, Zalesie, Zielonka i Zdroje).

Ziemia cekcyńska to ponad 25 000 ha powierzchni majestatycznych lasów sosnowych, równinny polodowcowy teren ustrony srebrzystymi jeziorami, strugami i oczkami wodnymi, na wpół dzikie meandry Brdy, kilkusetletnie zabytki przyrody, to Magia Borów Tucholskich ze swym bogactwem i różnorodnością fauny i flory. Jest tu wiele miejsc zupełnie dzikich, gdzie przy odrobinie szczęścia można spotkać charakterystyczne dla tego obszary zwierzęta: jelenie, sarny, dziki czy bobry.

Nasz rejon przyjazny jest amatorom dwóch kółek, którzy bezpiecznie mogą poruszać się po wyznaczonych szlakach rowerowych. W 2012 roku Polskie Towarzystwo Turystyczno-Krajoznawcze przyznało gminie Cekcyn certyfikat „Gmina przyjazna rowerzystom”, w ramach projektu „Rowerem przez Polskę” oraz w ramach Roku Turystyki Rowerowej.

Gmina bardzo pręźnie się rozwija a jej osiągnięcia i starania zostają zauważane na szczeblu krajowym, a świadczą o tym otrzymane wyróżnienia i nagrody.



KRÓTKA HISTORIA CEKOCYNA

Pierwsza wzmianka o Ciekocynie pochodzi z 1301 roku. Wówczas to król Wacław II z dynastii czeskich Przemyslidów nadał Piotrowi Święcy w wianie ślubnym wsie Bysław i Ciekocin pod Tucholą. Obowiązywało tu prawo polskie, które w 1379 r. Henryk von Bullendorf, komtur tucholski, zamienił na prawo chełmińskie, które było odmianą prawa magdeburgskiego.

W 1772 r., na mocy I rozbioru Rzeczypospolitej Ciekocin dostał się pod władanie Prus. W czasach zaboru pruskiego Ciekocin nosił nazwę Polonische Cekzin, a Polacy nazywali go Ciechocinkiem lub Ciechocinem polskim. Zgodnie z ustaleniami traktatu wersalskiego, w 1920 r. tereny te wróciły do odrodzonej Polski. W czasie II wojny światowej wieś zajęły wojska niemieckie. Hitlerowcy nadali jej nową nazwę Seehaupten. W 1945 r. Ciekocin powrócił w granice Polski.

ATRAKcje GMINY

Ze względu na położenie oraz możliwości pod kątem zagospodarowania turystycznego teren gminy stwarza idealne warunki do uprawiania turystyki krajoznawczej oraz turystyki aktywnej np. rowerowej, kajakowej, konnej czy pieszej. Atrakcyjne dla uprawiania turystyki edukacyjnej są tereny licznych rezerwatów i parków krajobrazowych, na których obszarze wyznaczone zostały ścieżki dydaktyczne, gdzie aktywność poznawcza łączy się z rekreacją. Perefką na skalę europejską jest Rezerwat Cisów Staropolskich im. Leona Wyczółkowskiego w Wierzchlesie.

Całe Bory Tucholskie słyną z obfitości grzybów i od lat przyciągają grzybiarzy z najdalszych zakątków kraju. Sezon grzybowy trwa nieprzerwanie od czerwca do listopada. W tutejszych lasach mikolodzy zarejestrowali ponad 100 gatunków grzybów jadalnych, wśród których można znaleźć borowiki, koźlarze, podgrzybki, kurki, gąski, a nawet rydze. O wielkiej tradycji grzybiarskiej może świadczyć powstanie w Krzywogońcu – wioski borowiackiej, która jest swoistym kultem grzybobrania.

Coraz większym powodzeniem cieszy się rekreacja konna - jeździectwo i hipoterapia, które wiele gospodarstw agroturystycznych posiada w swojej ofercie.

Nasza Gmina to oprócz lasów, liczne jeziora, których na tym terenie jest ponad 20. Latem, chętnie korzystają z nich mieszkańcy i turyści.



foto. xxxxxxxxxxxx

foto. xxxxxxxxxxxxxxxxxx

foto. xxxxxxxxxxxxxx



Największą popularnością cieszy się Jezioro Wielkie Cekcyńskie ze strzeżonym kąpieliskiem oraz wypożyczalnią sprzętu wodnego, placem zabaw i boiskiem do siatkówki na plaży, alejką okalającą jezioro, którą spacerkiem można dojść do amfiteatru, gdzie w sezonie letnim odbywa się wiele ciekawych imprez.

Jeżeli chodzi o wodę nie można zapomnieć o Brdzie, rzece, która przez wielu, zaliczana jest do najpiękniejszych szlaków kajakowych w Europie. Niezwykle urozmaicony, kręty brzeg rzeki, rozległe lasy, malownicze jeziora, górski charakter rzeki na pewnych odcinkach są wspaniałą ofertą dla lubiących turystykę wodną i ceniących sobie bliskość przyrody. Cekcyn znany jest też wśród amatorów wędkarstwa – tutejsze rzeki i jeziora obfitują w ryby, zachęcając do połowu nawet adeptów tej sztuki. Przez szereg lat wprowadzano narybek wielu gatunków, m.in. płoci węgorza, szczupaka, leszcza, karpia, sandacza czy okonia. Pozwolenia na wędkowanie można nabyć na miejscu.

W krajobrazie wsi dominuje smukła wieża neogotyckiego kościoła Podwyższenia Krzyża Świętego z II poł. XIX w. W bezwietrzne wieczory, królująca na wzniesieniu podświetlana wieża przepięknie odbija się w tafli jeziora.

W borowiackiej kulturze materialnej Gminy Cekcyn pozostało parę relikwów przeszłości: charakterystyczne borowiackie chaty z podcieniami, zrębnie ciosane, przydrożne kapliczki i krzyże oraz odrestaurowane cmentarze ewangeliczne w miejscowościach Iwiec, Brzozie, Wysoka, Trzebciny, Ostrowo, Lubiewice, Nowy Sumin, Lubińsk. Na tym terenie funkcjonują również dwie izby regionalne, które chcą ocalić od zapomnienia borowiacką kulturę i tradycję.

Na terenie gminy odbywa się też wiele imprez artystycznych, przez lata utrwaliła się tradycja lokalnych spektakli i widowisk, tworzonych aktywnie przez mieszkańców. Do najważniejszych z nich należą: „Noc Świętojańska”, Dni Gminy Cekcyn, czy Nocne Misteria Nadjeziorne – spektakl teatralny odbywający się corocznie nad brzegiem Jeziora Wielkiego Cekcyńskiego. W sezonie letnim w amfiteatrze odbywają liczne koncerty w ramach „Kocioł Festival” oraz prawdziwa gratka dla fanów el-muzyki Festiwal Muzyki Elektronicznej - „Cekcyn Electronic Music Festival”, który gościł takie gwiazdy jak: Marek Biliński, Steve Schroyder, Robert Kanaan, Władysław Komendarek czy Machine Brothers.



fot. Jezioro Wielkie Cekcyńskie

fot. Amfiteatr w Cekcynie

fot. Replika łodzi jako kącik wypoczynkowy w Trzebcinach

fot. Jezioro Wielkie Cekcyńskie



ATRAKcje NATURALNE



Gmina Cekcyn to przede wszystkim wspaniałe i rozległe lasy iglaste Borów Tucholskich, jednego z największych w Polsce kompleksów leśnych. Przewodzącym gatunkiem w drzewostanie stanowią sosny zwyczajne, licznie uzupełniają je: dąb szypułkowy i bezszypułkowy, świerk pospolity, buk zwyczajny, osła czarna i grab pospolity. Dobrze zachowana roślinność ekosystemów wodnych, bagiennych i torfowiskowych tworzy tutaj niesamowicie ciekawe i efektowne pejzaże, na których dostrzec możemy wiele gatunków o charakterze reliktowym.

Z gminą nieodzownie związana jest rzeka Brda, stanowiąca zachodnią granicę gminy.

W leśnictwie „Świt”, na rozstaju dróg stoi kapliczka św. Huberta – patrona leśników i myśliwych. Nieopodal kapliczki znajduje się uroczysko „Piekiełko” - malowniczy przełom rzeki Brdy, gdzie zmienia się z leniwej, wolno płynącej w rzekę górską. W tym miejscu z koryta rzeki wynurzają się liczne głazy narzutowe, które tworzą w niej liczne progi i wiry. Skupisko głazów ze względu na trudności dla spławiających drewno flisaków zostało nazwane „Piekłem” i jest pomnikiem przyrody. Poszczególne głazy otrzymały nawet imiona, m.in. Owczarz, Warkota, Kentzer, Tłusty, Chudy, Kierda. Miejsce to jest doskonale znane amatorom spływów kajakowych oraz stanowi punkt docelowy jednego ze szlaków rowerowych, gdzie oprócz uroczyska fani dwóch kółek mogą podziwiać zespół dziewięciu pomnikowych 700-letnich dębów, zwanych napoleońskimi. Wśród nich znajduje się dąb zwany „Wisielcem”, na którym podobno wykonywano wyroki na deserterach z armii francuskiej.

REZERWATY PRZYRODY

Rezerwat przyrody „Cisy Staropolskie im. Leona Wyczółkowskiego” w Wierzchlesiu

Został utworzony w 1956 r. w celu ochrony jest zachowanie ze względów naukowych i dydaktycznych naturalnego stanowiska cisa, gatunku ustępującego obecnie z naszych lasów, a stanowiącego niegdyś ich stały element składowy. Jest jeden z najstarszych rezerwatów w Europie i najstarszy w Polsce. Największą ciekawostką rezerwatu są rosnące w nim cisy pospolite. Najbardziej wiekowe okazy, najstarsze w kraju, liczą sobie prawie 700 lat. Nie ma innego miejsca w Polsce, w którym byłoby więcej drzew tego typu. Trudno dziś zobaczyć cisy w stanie naturalnym - w rezerwacie znajduje się ich aż 3559. Rezerwat cisów objęty jest ścisłą ochroną co oznacza, że całkowicie zabroniona jest ingerencja człowieka w warunki życia organizmów i funkcjonowanie ekosystemów, nie planuje się żadnych zabiegów poza ochroną przed nienaturalnymi zmianami.

Dziś rezerwat w Wierzchlesiu zajmuje powierzchnię 116,90 ha i poza skupiskiem cisów obejmuje również pobliskie las i łąki oraz jezioro Mukrz. Oprócz cisów na uwagę zasługują rośliny chronione, które spotkać możemy na jego terenie: lilia złotogłów, wawrzynek wilczytko czy storczyk kruszczyk szerokolistny.

W 1841 r. miejscowy nadleśniczy określił rosnące na wierzchleskim uroczysku cisy jako „obiekty szczególnie interesujące dla leśników, myśliwych i badaczy przyrody”. Skupisko cisów stawało się miejscem popularnym i coraz częściej w swoich zapiskach wspominali o nim leśnicy,



foto. xxxxxxxxxxxx

foto. xxxxxxxxxxxxxxxx

foto. xxxxxxxxxxxx

przyrodnicy i turyści. Szczególnym sentymentem zapisał do niego nadleśniczy Wilhelm von Bock – właściciel twórcą wierzchleskiego parku. Gdy po I wojnie światowej tereny Pomorza wróciły w granice Polski, skupiskiem cisów w Wierzchlesie zajęli się troskliwie leśnicy i naukowcy. W latach 1928-1934 przeprowadzono dokładne inwentaryzacje drzewostanu. Największe jednak zasługi, jeśli chodzi o popularyzację wierzchleskiego parku należą nie do przyrodników, a do artysty, który z niezwykłej atmosfery uroczyska czerpał natchnienie, a rosnące na nim drzewa uwiecznił na wielu swoich pracach. Mowa o Leonie Wyczółkowskim. Do Wierzchlasu trafił on po raz pierwszy w 1926 roku i później wielokrotnie wracał do miejsca, które sam nazwał „Świątym Gajem”. Owocem tych wypraw jest ponad 100 obrazów, litografii i rysunków. Wyczółkowski uwiecznił na nich drzewa, którym nadawał imiona: „Chrobry”, „Orzeł” czy „Siostrzane Sosny”. W wyprawach po Borach Tucholskich Wyczółkowskiemu towarzyszył ówczesny nadleśniczy z Różanna, Kazimierz Sulisławski. To dzięki jego staraniom – które czynił piastując stanowisko pierwszego Wojewódzkiego Konserwatora Przyrody - stworzono w Wierzchlesie w 1956 roku pierwszemu w województwie bydgoskim rezerwatowi przyrody nadano imię Leona Wyczółkowskiego. Wstęp do rezerwatu jest bezpłatny,



istnieje możliwość zwiedzania rezerwatu z przewodnikiem, wymagana jest konieczność wcześniejszej rezerwacji (tel. 669 853 189).

W rezerwacie zalecamy noszenie okrycia wierzchniego zabezpieczającego przed ukąszeniami owadów. Zmotoryzowani dojadą do rezerwatu jadąc od strony Tucholi lub Świecia drogą wojewódzką nr 240. W lesie, pomiędzy miejscowościami Bystaw i Rykowisko, niedaleko przejazdu kolejowego znajduje się drogowy parking, który sam zaprowadzi na parking przy rezerwacie, gdzie znajduje się miejsce na ognisko, ławki, stoły oraz izba ekspozycyjno-edukacyjna.

GPS – N 53° 31'9" E 18° 6'53"

Rezerwat cisów Jelenia Góra im. Kazimierza Szlachetko

Przedmiotem ochrony w rezerwacie „Jelenia Góra” jest cis (*Taxus baccata*). Rezerwat utworzono w celu zachowania stanowiska cisa pospolitego, występującego na zróżnicowanym troficznym siedlisku. Godny uwagi jest fakt, że cis na terenie rezerwatu, w przeciwieństwie do innych rezerwatów, bardzo dobrze odnawia się i rozszerza swój zasięg. Liczebność populacji cisów określa się obecnie na ok. 1,1 tys. okazów. Około 60% cisów to nalot o wysokości do 25 cm, zaś największe okazy osiągają wysokość około 9 m. Flora rezerwatu jest bogata, jak na niewielki powierzchniowo obszar. Stwierdzono występowanie trzech zbiorowisk roślinnych i 69 gatunków roślin naczyniowych, w tym kilku chronionych – m.in. lilia złotogłów, pomocnik baldaszkowy, barwinek pospolity. Rezerwat leśny - częściowy „Jelenia Góra” im. Kazimierza Szlachetki został utworzony w 1995 roku. Rezerwat położony jest w północnej części obrębu Wierzchlas w leśnictwie Jelenia Góra. Ogólna powierzchnia rezerwatu wynosi 4,39 ha.




fot. Jezioro Wielkie Cekcyńskie

fot. Amfiteatr w Cekcynie

fot. Replika łodzi jako kącik wypoczynkowy w Trzebcinach

fot. Jezioro Wielkie Cekcyńskie





Rezerwat przyrody Bagna nad Stążką

„Bagna nad Stążką” to utworzony w 1999 r. rezerwat torfowiskowy o pow. 478,45 ha. Utworzony został w celu trwałego zabezpieczenia i zachowania krajobrazowych torfowisk wraz z lasami położonymi w rozlewiskach Stążki z typowo wykształconymi zespołami roślinnymi torfowisk niskich, przejściowych i wysokich. Rezerwat chroni również unikalną florę gatunków reliktowych, chronionych, rzadkich i bardzo rzadkich w skali kraju. Rezerwat można zwiedzać ze ścieżki przyrodniczo-dydaktycznej „Jelenia Wyspa”. Jej początek znajduje się przy drodze Tuchola - Tleń, 200 m za Nadleśnictwem Tuchola w miejscowości Gołąbek. Ścieżka przebiega w części rezerwatu przyrody „Bagna nad Stążką” znanej pod historyczną nazwą „Jelenia Wyspa”. Długość ścieżki wynosi 3,5 km.

Ogród dendrologiczny „Nad Stążką”

To wyjątkowe i urokliwe miejsce położone w sąsiedztwie zabudowań Nadleśnictwa Tuchola mieszczących się w Gołąbku, przy trasie Tuchola – Tleń (ok. 8 km od Tucholi). Na powierzchni ponad 2,5 ha można spotkać około 150 zinwentaryzowanych gatunków drzew. Najciekawsze z nich to: modrzew japoński, leszczyna turecka, cyprysik błotny, żywotnik japoński i brzoza omszona. W tym miejscu wytyczono alejki oraz przejścia nad lokalnymi bagnami, na których obserwujemy bogactwo ptactwa błotnego i ciekawe gatunki roślin. Dla zmęczonych spacerowiczów rozstawiono liczne ławeczki, umożliwiające relaks w otoczeniu przyrody.

Rezerwat przyrody „Dolina Rzeki Brdy”

Powstał w 1994 r., obszar lasu, rzeki, gruntów rolnych, nieużytków i torfowisk obejmujący teren rezerwatu zajmuje 1.681 ha z czego w granicach Gminy Cekcyn leży 933 ha. Najważniejszym elementem ochrony w rezerwacie jest rzeka Brda, która rozcina głęboką doliną pola piasków sandrowych. Dolina posiada system teras, odcinki przełomowe o założeniu rynnowym oraz z reguły strome, wysokie zbocza. Teren doliny Brdy jest bardzo urozmaicony pod względem rzeźby terenu oraz siedlisk przyrodniczych. Na brzegach występują strome skarpy, urwiska, głazowiska oraz wywroty przegradzające koryto rzeki. Wzdłuż Brdy występują różnicowane zbiorowiska leśne. Do najbardziej naturalnych należą łągi olszowe i wiązowe. Na obszarze rezerwatu znajdują się liczne pomniki przyrody oraz stanowiska roślin chronionych. Miejsce jest również ostoją wielu rzadkich zwierząt. Do najcenniejszych należą m.in. pstrąg potokowy, bocian czarny, koza, gągoł, tracz nurogęs,



trzmiełojad, kania czarna, kania ruda, myszołów, rybołów, kobuz, derkacz, brodziec samotny, zimorodek.

Rezerwat przyrody „Źródła Rzeki Stążki”

Rezerwat utworzony w 1993 r. obejmuje obszar 250 ha i znajduje się w całości na obszarze Gminy Cekcyn. Celem ochrony jest trwałe zabezpieczenie ze względów naukowych, dydaktycznych, krajobrazowych i turystycznych odcinka doliny źródeł rzeki Stążki o wyjątkowych walorach florystycznych. Same źródła mają swoją nazwę Wodogrzmoty Krasnoludków. Nazwa wywodzi się od wywierzska z którego z dużą prędkością wypływają wody Stążki. Źródła wpisane zostały w 1991 r. do rejestru pomników przyrody.



ŚCIEŻKI PRZYRODNICZE

Ścieżka przyrodniczo-dydaktyczna „Jelenia Wyspa” w Gołębku

– to ok 3,5 km trasa wyznaczona kierunkowskazami. Wiedzie ona przez niezwykle urokliwy fragment rezerwatu „Bagna nad Stążką”. Można powiedzieć, że to miejsce to esencja Borów Tucholskich. Są tu typowe dla Borów zbiorowiska roślinne, łągi i torfowiska oraz niezwykle malownicze, chronione rezerwatem bagna rzeki Stążki, która należy do najczystszych rzek Borów Tucholskich, jej czyste wody obfite w płocie, okonie i liny upodobały sobie wydry i bobry. Wędrując oznaczoną sylwetką jelenia trasą mamy okazję zobaczyć m.in. torfowisko wysokie i przejściowe z charakterystycznymi roślinami. Przy odrobinie szczęścia usłyszymy charakterystyczny klangor żurawi, które mają tu swoje łągowiska. Na kolejnych przystankach możemy pogłębić wiedzę o dokarmianiu leśnych zwierząt, o zwalczaniu szkodników drzew, o wielkich-małych czyścicielach lasu - pracowitych mrówkach, a w końcu zobaczyć drzewo doborowe, którego nasiona posłużą do hodowli sadzonek.

Lokalizacja:

ścieżka zlokalizowana jest w pobliżu szosy prowadzącej z Tucholi do Tlenia w odległości 8 km od Tucholi. Jej początek znajduje się 200 m za siedzibą Nadleśnictwa Tuchola w Gołębku.

Kontakt:

Nadleśnictwo Tuchola Gołębek 4, 89-511 Cękycyn
tel. 52 33 48 005, e-mail: tuchola@torun.lasy.gov.pl



Ścieżka przyrodniczo - leśna „Jezioro Wypalanki”

dokładnie obrazuje pracę leśników. Na kolejnych przystankach ścieżki z tablic informacyjnych można dowiedzieć się o powstawaniu, budowie, hodowli, użytkowaniu, i ochronie lasu. Specyfika przebiegu trasy, wokół jeziora, pozwala również na zapoznanie się jej użytkowników z ekosystemem zbiornika wodnego. Różnorodność siedlisk i drzewostanów przy wytyczonej trasie pozwala na zapoznanie się z lasem w pigułce. Mniej więcej w połowie trasy możemy odpocząć na ławkach w punkcie widokowym. Z tego miejsca rozpościera się piękny widok na jezioro i okalający je las. Ścieżka kończy się zadaszonym miejscem na ognisko, gdzie można odpocząć po trudach wycieczki. Długość ścieżki 2 km, czas przejścia ok. 1,5 godz. Wymagane wcześniejsze uzgodnienie terminu o ile grupa chce się wybrać na trasę z leśnikiem. Ścieżkę można zwiedzać również indywidualnie, bez wstępnych uzgodnień.

Lokalizacja:

Nadleśnictwo Trzebczyna znajduje się przy Szosie Tuchola (20km) – Tleń (10 km),
GPS – N 53°37'55" E 18° 9'11"

Kontakt:

Nadleśnictwo Trzebczyna, tel. 52 336 10 28, e-mail:trzebczyna@torun.lasy.gov.pl



WIOSKI TEMATYCZNE

Wioska Grzybowa powstała w miejscowości Krzywogoniec w 2005 roku, jako pierwsza wieś tematyczna na terenie Borów Tucholskich. Koncepcja jej utworzenia wzięta się ogromnej ilości grzybów znajdujących się w lasach otaczających wioskę. Znakiem rozpoznawczym, który odróżnia wioskę od innych, są tabliczki z wizerunkami różnych grzybów, umieszczone na każdym budynku.

We wsi znajduje się letni amfiteatr położony nad jeziorem na skraju lasu, niedaleko którego znajdują się 2 boiska sportowe: do siatkówki plażowej oraz do tenisa i koszykówki. W budynku świetlicy wiejskiej powstała Izba Wioski Grzybowej, w której znajdują się przedmioty zrobione w kształcie grzyba, kronika Wioski Grzybowej, w której jest mnóstwo pamiątkowych wpisów gości, oraz inne przedmioty związane z grzybami. Przed budynkiem poszkolnym znajduje się obelisk i tablica informacyjna upamiętniająca 350 lecie ukazania się pierwszego dokumentu zawierającego informacje na temat pieców smolnych we wsi. W Krzywogoncu znajdują się kilka suszarni do grzybów, z których mogą skorzystać turyści oraz piec do wypalania gliny.

Co roku w sierpniu w Krzywogoncu odbywa się impreza plenerowa pod nazwą „Święto Grzyba”. Jest to wydarzenie artystyczne, które przyciąga setki turystów z całej Polski, podczas którego można zobaczyć pokazy tańców narodowych oraz spektakle teatralne w wykonaniu lokalnego zespołu „Grzybianie”, pokazy rękodzieła, wystawy prac artystów, wziąć udział w konkursach i rozgrywkach. Podczas imprezy można skosztować potraw przyrządzanych z grzybów i darów lasu według staropolskich receptur, które mogą zadowolić podniebienie niejednego kulinarnego łasucha.



foto. xxxxxxxxxxxx

foto. xxxxxxxxxxxxxxxx

foto. xxxxxxxxxxxx



Wioska Borowiacka - kolejna wioska tematyczna powstała na terenie gminy Ciekcyń w Nowym Suminie w 2012 roku. Mieszkańcy od lat w tym miejscu pielęgnują borowiackie tradycje. We wsi zachowały się tradycyjne borowiackie chaty, stroje ludowe, tradycje kulinarne. Borowiacka Wioska przygotowała ofertę bazującą na tym kulturowym dziedzictwie. Pozwala ona zapoznać się z niepowtarzalnym folklorem rdzennych mieszkańców Borów Tucholskich: charakterystyczną architekturą, borowiacką gwarą, potrawami (takimi jak borowiackie mace czy fdzyndze), czy rękodziełem.

Wioska borowiacka oferuje np. warsztaty robienia figurek z siana, ubijania masła w kierzance, warsztaty kulinarne, robienia biżuterii z filcu, siana, drewna, pokazy strzyżenia owiec i przędzenia wełny, gry i zabawy ruchowe oraz degustacja tradycyjnych potraw. W miejscowej minigalerii sprzętów gospodarstwa domowego podziwiać można kany do mleka, centerfugi, kierzanki, tarki, balie, kołowrotki, lampy, naftowe, wagi, garnki kamienne, borowiackie stroje i hafty.

Oferta skierowana do grup zorganizowanych, wycieczek szkolnych i turystów indywidualnych. Konieczne wcześniejsze ustalenie terminu.

Kontakt: p. Iwona Rydzkowska, tel. 695 944 808.



Osada Cisowa

Kolejna wieś tematyczna na terenie gminy znajduje się w niewielkiej miejscowości Wysoka. W „Osadzie cisowej”, nazwanej tak ze względu na jej położenie w pobliżu największego w Polsce rezerwatu Cisów Staropolskich w Wierchlesie i trzeciego co do wielkości rezerwatu cisów „Jelenia Góra” oraz fakt wykorzystywania niegdyś cisów do produkcji łuków. Odwiedzający osadę mają okazję zapoznać się z historią i zastosowaniem cisa do zrobienia łuku, którego cis okazuje się być najlepszym materiałem. Udokumentowane jest, że łuki wykonane z drewna cisowego pochodzącego z terenu Borów Tucholskich wykorzystywane były podczas bitwy pod Grunwaldem przez obie armie, a już w 1423 roku król Władysław Jagiełło w statucie wareckim wprowadził ochronę tego gatunku.

Podczas wizyty można poznać historię rezerwatu cisów i nieodłącznie z tym drzewem związanego łucznictwa, wziąć udział w grze terenowej śladami legendarnej „Borowej Ciotki”, podczas której poznaje się różne leśne postaci. W trakcie warsztatów rękodzielniczych można własnoręcznie z darów natury wyzaczarować prawdziwe cuda. Oferta skierowana do grup zorganizowanych.

Kontakt: Bartosz Puchowski

Wysoka 34, 89-512 Iwie, tel. 787 351 577, email: bartnikp@gmail.com

KOŚCIOŁY



Kościół parafialny p.w. Podwyższenia Krzyża Świętego w Cekcynie położony jest na wzgórzu, zbudowany w 1869 r. w stylu neogotyckim. Murowany z palonej cegły, nieotynkowany z 50-cio metrową wieżą murowaną z cegły, aż do samego wierzchołka. Na wieży umieszczono dzwony. Kościół jednonawowy, bez kaplic, posiada dwie kruchty i zachrystię. W tylnej części kościoła znajduje się chór muzyczny z 1870 roku, zbudowany w stylu romańskim z 15-głosowymi organami. Kościół Parafialny w Cekcynie wraz z plebanią, ogrodzeniem i terenem przykościelnym z drzewostanem wpisany do rejestru zabytków w 1999 roku.

Lokalizacja:

ul. Wczasowa 12, 89-511 Cekcyn GPS N 53°34'23" E 18°00'51"



Kościół pw. Matki Boskiej Różańcowej w Iwcu

Zbudowany został z czerwonej cegły w stylu neogotyckim. Jest to kościół jednonawowy, który do 1985 r. nie posiadał prezbiterium. Z protokołów wizytacyjnych wynika, że świątynia „jest pochodzenia poewangelickiego wyznania augsburskoreformowanego zbudowany pod koniec XIX wieku (1885 – 95 r.)”. Kościół powstał dla potrzeb zamieszkujących Iwiec i okolice Niemców, którzy w przeważającej części byli ewangelikami. Po zakończeniu II wojny światowej, władze komunistyczne chciały świątynię rozebrać dla pozyskania cegły do odbudowy stolicy. Ówczesny sołtys Iwca Antoni Chechła wraz z kilkoma mieszkańcami uchronił kościół od rozbiórki. 25 października 1945 r. Kuria Biskupia zezwała na poświęcenie kościoła pw. Matki Boskiej Różańcowej w Iwcu, tym samym zezwała katolikom na sprawowanie sakramentów świętych. W świątyni od lutego 2011 roku znajdują się relikwie Błogosławionej Matki Teresy z Kalkuty. Kościół rzymsko-katolickiej parafii MB Różańcowej w Iwcu wraz z „pastrówką” ujęty jest w ewidencji dóbr kultury i objętych ochroną konserwatorską.

CMENTARZE EWANGELICKIE

Na terenie gminy Cekcyn znajduje się aż 12 cmentarzy ewangelickich. Dzięki staraniom Stowarzyszenia na Rzecz Ocalenia Śladów Przeszłości w Gminie Cekcyn „Światło”, które powstało w celu objęcia opieki nad starymi, zabytkowymi a niestety zniszczonymi nekropoliami ewangelickim, większość z nich została ocalona od zapomnienia. Cmentarze pochodzą głównie z drugiej połowy XIX wieku. Chowano na nich mieszkających tutaj niegdyś ewangelików, którzy stanowili około 20-25% populacji ówczesnego powiatu tucholskiego.

Do każdej odremontowanej nekropolii prowadzi kierunkowskaz, a na cmentarzu ustawiony został polny kamień z pamiątkową tablicą i napisem w języku polskim i niemieckim, krzyż oraz drewniana ławka, na której można przysiąść, odprężyć się i podumać o przemijalności doczesnego świata...

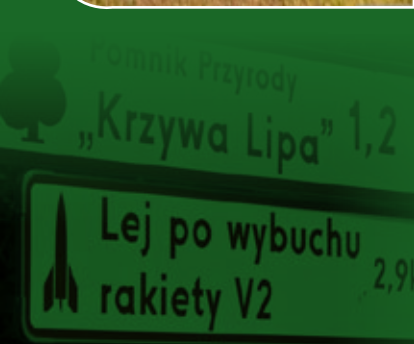
Najstarsze nagrobki pochodzą z lat 50-tych XIX wieku. Tu i ówdzie spotkać też można pięknie zdobione żeliwne krzyże, które nie straciły na swej urodzie pomimo upływającego czasu. Blisko niektórych cmentarzy znajdują się też inne atrakcje turystyczne godne odwiedzenia jak chociażby w Trzebcinach - wawóz „Goły Jon” i ścieżka przyrodniczo-leśna „Jeziro Wypalanki” czy żeremia bobrze przy cmentarzu w Hamrze.



fol. xxxxxxxxxxxx

fol. xxxxxxxxxxxxxxxx

fol. xxxxxxxxxxxx



POLIGON HEIDEKRAUT



W okolicach Wierzhucina od lipca 1944 do stycznia 1945 r. funkcjonował ściśle tajny poligon rakietowo-doświadczalny „Heidekraut” („Wrzos”), na którym Niemcy przeprowadzali próby z raketami typu V2. Do tej pory na obszarze, który obejmował poligon, napotkać można leje po wybuchach rakiet Rheinbote i V-2 (w miejscowości Lisiny) oraz okopy z czasów II wojny światowej w okolicach Wierzhucina.

Poligon w Wierzhucinie był największym pod względem wystrzelonych rakiet na terenie kraju i jak wynika z zachowanych dokumentów, odpalono z niego ponad 300 rakiet.

Co roku, w sierpniu na dawnym poligonie odbywa się inscenizacja historyczna z udziałem grup rekonstrukcyjnych.

fot. Jezioro Wielkie Cekcyńskie

fot. Amfiteatr w Cekcynie


fot. Replika łodzi jako kąpek wycieczkowy w Trzebczinach

fot. Jezioro Wielkie Cekcyńskie



POMNIK 18 POŁUDNIKA

Przez teren gminy Ciekocin przebiega 18 południk, który jest jedną z wielu prób unaocznienia czasu. „Chwyta” te miejsca na ziemi, które w tym samym momencie mają ten sam czas. Południk 18° jest szczególny, bowiem w kulturze europejskiej stanowi powszechnie uznawaną granicę w indywidualnym czasie każdego człowieka: między beztroską młodością a odpowiedzialną dojrzałością. Wyznaczenie 18 południka też z jednej strony ma charakter radosnej zabawy, a z drugiej – poważnej i odpowiedzialnej budowy więzi międzyludzkich ponad granicami politycznymi i przeszkodami geograficzno-przyrodniczymi. Dwa obeliski przedstawiające miejsce przebiegu południka ustawiono na Ciekocinku oraz w Starym Suminie. Są to kamienie z imitacją globu ziemskiego na szczycie, opatrzone odpowiednim napisem. Oznaczono dokładne położenie geograficzne, wysokość nad poziomem morza oraz odległość do wybranych miast leżących na 18 południku.



GALERIE I IZBY REGIONALNE

W gminie Ciekocin funkcjonują obecnie dwie izby regionalne, w których zachowały się dawne domowe sprzęty gospodarcze, stare meble czy przedmioty codziennego użytku Borowiaków

Izba regionalna w Małym Gacnie

Prowadzona w obiekcie świetlicy wiejskiej przez Stowarzyszenie na Rzecz Agrorozwoju Sołectwa Małe Gacno „JAGODA”.

Kontakt:

Świetlica wiejska w Małym Gacnie
Małe Gacno 35
tel. p. Elżbieta Ziółkowska, 602 269 259

Izba regionalna w Krzywogórcu

Znajdująca się w Gospodarstwie Agroturystycznym p. Heleny Pałkowskiej

Kontakt:

Gospodarstwo Agroturystyczne
„U Heleny”
Krzywogoniec 29, tel. 52 55 90 561

W okresie letnim w budynku na plaży w Ciekocinie działa Galeria Produktów Lokalnych, gdzie można obejrzeć i zakupić wyroby lokalnego rzemiosła, publikacje czy borowiackie smakołyki.

Warto również zajrzeć do galerii sztuki „Gacanek” znajdującej się w siedlisku w Wielkich Budziskach, gdzie odnaleźć można prace lokalnych twórców promujące piękno Borów Tucholskich.

TURYSTYKA AKTYWNA I REKREACJA

SZLAKI PIESZE

Turystom uprawiającym aktywną turystykę pieszą, polecamy szlaki piesze, które przebiegają przez teren gminy Cekcyn.

Szlak Cisów Staropolskich (zielony D201)

Błądzim - Tleń / Długość - 19 km.

Trasa: Błądzim (PKP) – Rezerwat przyrody „Cisy Staropolskie” - leśnictwo Ryszka – Tleń

Najważniejszym celem wytyczonego szlaku jest Rezerwat przyrody „Cisy Staropolskie” im. Leona Wyczółkowskiego w Wierzchlesie. Tajemniczy, niepowtarzalny klimat, niebotyczne sosny, potężne jawory i graby ukazują pierwotny stan przyrody. W rezerwacie znajduje się także około 3600 cisów, z których najstarszy zwany „Chrobrym” liczy około 600-700 lat.

Szlak Kazimierza Sulistawskiego (czarny D221) Cekcyn - Lniano

Długość – 25 km.

Trasa: Cekcyn (PKP) – Zielonka – Wierzchucin (PKP) – Mukrz – Rezerwat Cisów Staropolskich” - Lniano

Trasa bogata przyrodniczo, prowadzi pieszego wśród lasów, pól i łąk. Idealna okazja na rodzinny spacer o każdej porze roku.

Szlak im. Bartłomieja

Nowodworskiego (żółty D219)

Plaskosz - Cekcyn.

Długość – 35,5 km.

Trasa: Plaskosz – Tuchola PKP – Miejsce Straceń – Piszczek – Rudzki Most- Świt – Piła Młyn – Szumiąca – Jezioro Gwiazda – Jezioro Drzycimskie – wschodni brzeg Jeziora Wielkiego Cekcyńskiego – plaża Cekcyn – Cekcyn PKP.

Szlak Turystów Klubu Wszędołazy (niebieski D218)

Cekcyn - Tleń.

Długość – 28,8 km.

Trasa: Tleń – Wierzchy – Smolarnia – Zdroje – Zielonka – Jezioro Suchom – Lesisko- Sarnówek – Mukrz – Cisiny – Rezerwat „Cisów Staropolskich” - Wierzchlas – Wysoka – Stary Wierzchucin – Lubińsk – Cekcyn (PKP)

Trasa wiedzie mało uczęszczanymi, malowniczymi ścieżkami leśnymi. Po drodze można zobaczyć odnowiony cmentarz ewangelicki w Wysokiej, pomniki przyrody oraz zabytkowe budownictwo regionalne.



Szlak Pawła Gackowskiego

Bysław - Błądzim.

Długość – 22 km.

Trasa: Bysław – Kosowo – Rezerwat przyrody „Cisy Staropolskie” - Dąbrowa – Ostrowite – Błądzim (PKP)

Szlak upamiętniający postać Pawła Gackowskiego, lokalnego Drzymały, który na początku XX w., aby uniknąć płacenia podatków kilkanaście lat mieszkał w wozie cygańskim. Trasa szlaku prowadzi do rezerwatu „Cisów Staropolskich”, prezentując bogactwo kompleksów leśnych terenów Borów Tucholskich.



SZLAKI ROWEROWE

Miłośnikom dwóch kółek polecamy „Leśne szlaki rowerowe Gminy Cekcyn”, szlaki rowerowe zostały wytyczone i oznakowane przez Tadeusza Syczyło - Towarzystwo Miłośników Ziemi Cekcyńskiej przy współpracy ze Zbigniewem Borońskim - P.T.T.K. w Bydgoszczy oraz Urzędem Gminy Cekcyn. Wytyczone i oznakowane są trzy leśne szlaki rowerowe, które przebiegają po drogach polnych, leśnych i asfaltowych Gminy Cekcyn i Powiatu Tucholskiego. Niezbędnym przewodnikiem po szlakach rowerowych jest mapa „Leśne szlaki rowerowe Gminy Cekcyn”, wydana przez TMZC, w której oprócz wytyczonych szlaków, opisane są ciekawostki i atrakcje czekające na turystów.

Lokalny Leśny Szlak Rowerowy - „Borowej Ciotki”

CTU – 207 s – czarny / Długość trasy: 50 km

Przebieg szlaku: Cekcyn – Iwiec – Wysoka – Wierzchlas – Lisiny – Suchom – Leśnictwo Jelenia Góra – Zdroje – Trzebczyna – M. Gacno – Wlk. Budziska – Krzywogoniec – Cekcyn

Lokalny leśny szlak rowerowy „Do Piekiełka nad Brdą”

CTU – 208 y - żółty / Długość szlaku: 25 km

Przebieg szlaku: Cekcyn – Kruszka – Leśnictwo Świt – Uroczysko „Piekiełko” – Rezerwat Przyrody „Dolina Rzeki Brdy” – Knieja – Cekcynek – Cekcyn

Lokalny leśny szlak rowerowy „Gołąbkowy”

CTU – 206c – czerwony / Długość szlaku: 37,6 km

Przebieg szlaku: Cekcyn – „Jelenia Wyspa” – Gołąbek – Woźwoda – Biała – Bielska Struga – Leśnictwo Okiersk – Zalesie – Cekcyn



fot. xxxxxxxxxxxx

fot. xxxxxxxxxxxxxxxx

fot. xxxxxxxxxxxx

JEZIORA

Do największych i najatrakcyjniejszych jezior w gminie Cekcyn należy Jezioro Wielkie Cekcyńskie o powierzchni 134 ha i głębokość 34m. To wspaniałe i malowniczo położone jezioro daje wiele możliwości aktywnego wypoczynku. Do rekreacji zachęca soczyste zielona plaża, nowe pomosty, plac zabaw dla dzieci czy boisko do siatkówki. Przy strzeżonym kąpielisku znajduje się wypożyczalnia sprzętu wodnego i rowerów szosowych. W swojej ofercie posiada; kajaki, łódzie rowery wodne, aquaskipper, kule bańki do chodzenia po wodzie, deski do windsurfingu oraz rowery szosowe.

Brzeg jeziora otacza alejka z ławeczkami, którą można dojść do amfiteatru, zbudowanego w nawiązaniu do dawnej borowiackiej architektury. W tym właśnie miejscu odbywają się plenerowe wydarzenia kulturalne.

Również jeziora w miejscowości Krzywogoniec i Trzebczyna posiadają zagospodarowane plaże, na których znaleźć można m.in.: miejsce do grillowania, place zabaw dla dzieci i pomosty.

Cennik opłat wypożyczalni sprzętu dostępny jest na stronie internetowej www.turystyka.cekcykn.pl

Kontakt: Gminny Ośrodek Kultury w Cekcynie, ul. Szkolna 4, 89-511 Cekcyn tel. 52 33 47 576 lub 722 310 179



HALA WIDOWISKOWO - SPORTOWA W CEKCYNIE

To idealne miejsce do podejmowania szeroko rozumianej aktywności fizycznej oraz organizacji imprez kulturalnych i sportowych. Pełnowymiarowe boiska do piłki siatkowej, koszykowej, ręcznej, futsalu oraz tenisa ziemnego oraz dodatkowo dwa boiska do piłki koszykowej oraz świetnie wyposażony magazynek (10 stołów do tenisa z oprzyrządowaniem, materace, skrzynie, drążki, liny, maty do aikido, piłki itp.) pozwalają na organizację zawodów i zajęć według własnego pomysłu. Na hali znajduje się również salka do ćwiczeń z lustrami i drążkami, na której odbywają się zajęcia fitness oraz dwie siłownie.

Godziny otwarcia hali oraz cennik jest dostępny na stronie internetowej:

www.cekcyn.pl

Kontakt: ul. Szkolna 47, 89-511 Cekcyn
email: hala@cekcyn.pl, tel. 531 133 095

TURYSTYKA I POSZUKIWANIE SKARBÓW...

GEOCACHING

Dla niewtajemniczonych kilka słów wyjaśnienia: geocaching jest doskonałą zabawą dla całej rodziny, gdzie celem jest odnalezienie skarbu za pomocą odbiornika GPS. Ideą przewodnią jest znalezienie ukrytego wcześniej w terenie pojemnika zwanego „geocache” i odnotowanie tego faktu na specjalnej stronie internetowej. W odnalezionej skrytce mieści się również tzw. „logbook”, czyli papierowy dziennik wpisów i dopiero własnoręczny wpis w logbook’u jest podstawą uznania skrytki jako odnalezionej. Na terenie gminy Cekcyn zostało schowanych 38 skrytek geocache (tzw. keszy), które znajdują się na trasie ścieżki dydaktyczno - historycznej na poligonie „Heidekraut”, przy każdym z 5 rezerwatów przyrody oraz przy każdym z 10 zabytkowych cmentarzy ewangelickich. Niektóre skrytki związane są z lokalnymi legendami i wierzeniami.

Współrzędne cekcyńskich skrytek można znaleźć na stronie: www.turystyka.cekcyn.pl zakładka Gocaching

QUESTING

Jest to kolejna propozycja zwiedzania i poznawania przyrody i kultury gminy w interesujący sposób. Tym razem do odnalezienia skarbu służą wierszowane wskazówki z kilkoma zadaniami do wykonania. Podążając nieoznakowanymi szlakami odkrywamy dziedzictwo tego terenu.

To wspaniała zabawa zarówno dla dzieci, jak i dla dorosłych. Wierszowane wskazówki można pobrać ze strony

www.turystyka.cekcyn.pl zakładka questy lub udać się do **Informacji Turystycznej, ul. Szkolna 4 w Cekcynie.**



foto. xxxxxxxxxxxx

foto. xxxxxxxxxxxxxxxxx

foto. xxxxxxxxxxxx

IMPREZY CYKLICZNE



W kalendarz kulturalny gminy Ciekocyn na stałe wpisało się już kilka wydarzeń artystycznych, które ciągle ewoluują, zmieniają formę i formułę. Mają jednak wspólny mianownik, którym jest to, że odbywają się niezmiennie już od kilku dobrych lat.

Festiwal Muzyki Elektronicznej odbywa się w Ciekocynie w lipcu, nieprzerwanie od 2006 r. Pomysłodawcami byli dwaj pasjonaci muzyki elektronicznej: Marcin Chmara i Tomasz Florek. To prawdziwa gratka dla twórców i pasjonatów el – muzyki. Przez ciekocynską scenę przewinęło się dotąd wielu utalentowanych muzyków, a sam festiwal z roku na rok zyskuje nowe grono fanów.

Dni Gminy Ciekocyn to okazja do wspólnego świętowania i zabawy. To możliwość zobaczenia wszystkiego, co ma do zaoferowania dzisiejsza wieś. Pierwsze Dni Gminy Ciekocyn odbyły się latem 1999 r. i stało się już lokalną tradycją, że każdego roku, pierwszy weekend sierpnia upływa pod znakiem zabawy. W konwencję imprezy wpisała się również Loteria Fantowa, z której dochód przeznaczony jest na Fundusz Stypendialny dla uzdolnionej młodzieży z gminy Ciekocyn.

Nocne Misteria Nadjeziorne to spektakl teatralny, odbywający się od kilkunastu lat nad Jeziorem Wielkim Ciekocynskim, przygotowywany przez samych mieszkańców gminy, zapalonych amatorów sztuki teatralnej. Przedstawienie traktuje o uniwersalnych prawdach, i sytuacjach bliskich każdemu z nas.

Kocioł Festival jest „najmłodszym dzieckiem” cyklicznych wydarzeń artystycznych w gminie Ciekocyn. Pierwsze koncerty odbyły się latem 2012 r. w ciekocynskim amfiteatrze. Główny „Kocioł” doczekał się już potomstwa w postaci „Majowego Kotła”, czyli koncertów które otwierają letni sezon artystyczny.

Ogólnopolski Konkurs poetycki o „Cisową gałązkę” im. Leona Wyczółkowskiego organizowany jest przez Gminną Bibliotekę Publiczną od 2007 roku. Każdego roku swoje prace nadsyłają początkujący poeci z całego kraju, którzy zamiast chować swoje dzieła do szuflady, mają szansę zaprezentować je szerokiej publiczności.

Aktualny kalendarz imprez można znaleźć na stronie: www.turystyka.ciekocyn.pl zakładka kalendarz imprez.

PRZYDATNE ADRESY

Punkt Informacji Turystycznej

Gminny Ośrodek Kultury
ul. Szkolna 4, 89-511 Ciekocyn
tel. 52 33 47 576

Urząd Gminy Ciekocyn

ul. Szkolna 2, 89-511 Ciekocyn
tel. 52 33 47 550
www.ciekocyn.pl

Samodzielny Publiczny Zakład Opieki Zdrowotnej

ul. Dworcowa 6, 89-511 Ciekocyn
tel. 52 33 47 510
email: spozorepcja@ciekocyn.pl

BAZA GASTRONOMICZNA

Restauracja „CIS”

ul. Cisowa 1, 89-511 Ciekocyn
tel. 52 33 640 23

Pizzeria Roma

ul. Szkolna 4, 89-511 Ciekocyn
tel. 660 871 772

Mała Gastronomia

(otwarta sezonowo)
ul. Wczasowa 5, 89-511 Ciekocyn
tel. 52 33 641 64

Bar „Chrobotek”

(otwarty sezonowo)
ul. Główna 10, 89-511 Ciekocyn
tel. 52 33 470 75

BAZA REKREACYJNA

Wypożyczalnia sprzętu wodnego
i rowerów szosowych

Plaża nad Jeziorem Wielkim
Ciekocynskim

ul. Cisowa 4, 89-511 Ciekocyn
tel. 722 310 179 lub 52 33 47 576

Hala widowiskowo – sportowa

(boisko, siłownia)
ul. Szkolna 47, 89-511 Ciekocyn
tel. 531 133 095
email: hala@ciekocyn.pl

Ośrodek jeździecki „Qń”

Ostrowo 61, 89-512 Iwiec
tel. 504 251 666, 52 33 47 258
www.konpl

Ośrodek jeździecki „Skret”

Kochelno 126, 89-512 Iwiec
tel. 513 037 596, 513 037 595
www.skret.eu



BAZA NOCLEGOWA

**Zenon Babiński**

ul. Dworcowa 52, 89-511 Cekcyn
tel. 52 55 92 969, 788 831 559
www.babinski.cekczyn.info

Maria i Jan Bonk

ul. Kwiatowa 17, 89-511 Cekcyn
tel. 602 297 858

Hubert Borta

Stary Sumin 17, 89-511 Cekcyn
tel. 606 151 295

Czesław Chabowski

ul. Wczasowa 46, 89-511 Cekcyn
tel. 52 33 47 272

Remigiusz Chmara

Huta 13, 89-511 Cekcyn
tel. 52 33 49 845

Imke Caumans

Zielonka 48, 89-505 Małe Gacno
tel. 692 051 533

Marek Garlicki

Kochelno 126, 89-512 Iwiec
tel. 508 181 777
www.skret.eu

Genowefa Glazik

Trzebciny 21, 89-505 Małe Gacno
tel. 52 33 41 007
trzebciny210@op.pl

Józef Glazik

ul. Okrężna 19, 89-511 Cekcyn
tel. 513 990 418

Edmund Górka
Iwiec 87, 89-512 Iwiec
tel. 52 55 90470

Michał Górka
Wielkie Budziska 3, 89-511 Cekcyn
tel. 509 247 803, 501 751 439

Anetta Jędrzejewska

Ludwichowo 12
tel. 52 33 61 058

Stawomir Kiełpiński

Trzebciny 14
tel. 52 33 41 000

Mariola Kotłęga

Krzywogoniec 11, 89-511 Cekcyn
tel. 692 527 896

Zofia Kutowska

ul. Sportowa 7, 89-511 Cekcyn
tel. 52 33 47 137

Agnieszka Leszczyńska

Ostrowo 61, 89-511 Cekcyn
tel. 52 55 90 501
info@kon.pl, www.kon.pl

Zofia Malina

Wierzchlas 1, 89-512 Iwiec
tel. 52 33 49 020

Teresa Matuszewska

Krzywogoniec 19, 89-511 Cekcyn
tel. 52 55 90 582

Jan Megger

ul. Wczasowa 5, 89-511 Cekcyn
tel. 52 33 64 164 / 880 704 776
jolmeg@go2.pl

**Jolanta Metkowska**

Wysoka 73, 89-512 Iwiec
tel. 606 334 333

Mirosława Michalczyk - Haxha

ul. Mokra 16, 89-511 Cekcyn
tel. 52 33 47 311 / 796 321 840
mirahaxha@gmail.com

Ewa Mieruszewska

Wielkie Budziska 31, 89-505 Małe Gacno
tel. 52 334 01 20
apartamenty@gacane.pl
www.gacane.pl

Teresa Nowogrodzka

Iwiec 31, 89-512 Iwiec
tel. 504 312 424
teresanowogrodzka@gmail.com
www.lesnachatka.com.pl

Helena Pałkowska

Krzywogoniec 29, 89-511 Cekcyn
tel. 52 55 90 561

Andrzej Pestka

ul. Wczasowa 35, 89-511 Cekcyn
tel. 52 33 47 141

Zofia Pestka

Kruszka 6, 89-511 Cekcyn
tel. 52 33 47 111, 889 146 612
www.naskarpie.las.pl

Izabela Piątkowska

Świt 2, 89-500 Tuchola
tel. 52 33 43 720

Maciej Pietruszewski

Cekcynek 10 B, 89-511 Cekcyn
tel. 502 688 950

Idzi Porowski

Trzebciny 50, 89-505 Małe Gacno
tel. 52 33 69 920

Wojciech Sierosławski

ul. Madera, 89-511 Cekcyn
tel. 52 33 47 149

Zofia i Kazimierz Szamoccy

ul. Wczasowa 33, 89-511 Cekcyn
tel. 781 400 134
zofia.szamocka@gmail.com

Kazimierz Zieliński

Huta 9, 89-511 Cekcyn
tel. 696 363 253

Maria Zillmer

Zdroje 92, 89-505 Małe Gacno
52 33 69 526, 698 881 601

**Ilona i Andrzej Ziółkowscy**

ul. Okrężna 1, 89-511 Cekcyn
tel. 52 33 47 233, 505 786 206
ilonacekczyn@wp.pl
www.jezioralasy.strefa.pl

Grzegorz Żuraw

Cekcynek 1, 89-511 Cekcyn
tel. 696 838 410

Grażyna Żótkiewicz

Huta 94, 89-511 Cekcyn
tel. 604 668 529

Pensjonat „Nad Jeziorem”

Cekcynek 40, 89-511 Cekcyn
tel. 695 741 823
www.pensjonat-nadjeziorem.pl

OBIEKTY ZBIOROWEGO ZAKWATEROWANIA

**Ośrodek Turystyczny w Zdrojach**

Do dyspozycji gości pozostawiamy 20 miejsc noclegowych, w pokojach 2 i 3 osobowych ze wspólnymi sanitariatami na piętrze. Pokoje wyposażone w lodówki, czajniki bezprzewodowe oraz telewizory. Na parterze duża sala konferencyjno-weselna, możliwość zamówienia całodziennego wyżywienia.

Kontakt w sprawie wynajmu: tel. 531 171 092 / 668 816 173
Zdroje 89, 89-505 Małe Gacno

Ośrodek Turystyczny „Jarzębina” w Cekcynie

W obiekcie 49 miejsc noclegowych (pokoje 2,3,4 lub 6-osobowe z łazienkami). Sala konferencyjna. W budynku winda oraz bezprzewodowy internet Wi-Fi. W pokojach: łazienka, lodówka. Telewizor, czajnik bezprzewodowy. Budynek położony w centrum Cekcyna, blisko do plaży i boisk sportowych. Miejsce idealne na obozy sportowe.
Kontakt w sprawie wynajmu: tel. 531 316 615, ul. Ogrodowa 17

„Stara Szkoła” w Trzebcinach

Serdecznie zapraszamy grupy zorganizowane, w ofercie posiadamy noclegi idealne na biwak, lekcje w terenie czy plenery malarskie. W „Starej Szkole” w Trzebcinach czekamy na młodzież i studentów, którzy chcą zmierzyć się z dziką naturą Borów Tucholskich. Zapewniamy 2 sypialnie, jadalnię, kuchnię, salę wykładową na piętrze i sanitariaty.

Rezerwacje miejsc, warunki pobytu i zakwaterowania:
p. Grażyna Gnaczyńska tel. 692 631 114



www.turystykacekcy.n.pl



Europejski Fundusz Rolny
na rzecz Rozwoju Obszarów Wiejskich



Program
Rozwoju
Obszarów
Wiejskich
na lata 2007-2013

Publikacja współfinansowana ze środków Unii Europejskiej w ramach osi IV LEADER
Programu Rozwoju Obszarów Wiejskich 2007-2013 Europejskiego Funduszu Rolnego na rzecz Rozwoju Obszarów Wiejskich:
Europa inwestująca w obszary wiejskie.